



**КОМИТЕТ ИМУЩЕСТВЕННЫХ ОТНОШЕНИЙ
АДМИНИСТРАЦИИ ПЕРМСКОГО МУНИЦИПАЛЬНОГО ОКРУГА**

РЕШЕНИЕ

о размещении объектов № 458

Пермский край
Пермский муниципальный округ

28.02.2025

Комитет имущественных отношений администрации Пермского муниципального округа разрешает Залазаеву Андрею Александровичу (почтовый адрес: 618221, Пермский край, г. Чусовой, д. Успенка, ул. Уральская, д. 6).

размещение объекта «Проезды, в том числе вдольтрассовые, и подъездные дороги, для размещения которых не требуется разрешения на строительство» на землях государственная собственность на которые не разграничена на срок 1 год с 28.02.2025г. по 28.02.2026 г.

Местоположение: Пермский край, Пермский муниципальный округ, п. Горны, пер. Березовый.

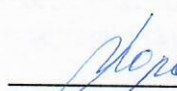
Приложение: схема предполагаемых к использованию земель или части земельного участка.

Особые условия использования:

1. Без права возведения объектов капитального строительства, без права регистрации объектов капитального строительства, без права возведения ограждения, с правом свободного доступа неограниченного круга лиц.

2. В соответствии с абз. 2 п. 8.2. Положения о порядке и условиях размещения объектов на землях или земельных участках, находящихся в государственной или муниципальной собственности, на территории Пермского края без предоставления земельных участков и установления сервитутов, публичного сервитута, утвержденного постановлением Правительства Пермского края от 22.07.2015 № 478-п, при прекращении действия решения о размещении объектов размещенные объекты демонтируются заявителем за счет собственных средств в срок не позднее 14 календарных дней с даты получения письма Комитета имущественных отношений администрации Пермского муниципального округа о прекращении действия решения о размещении объектов.

Заместитель председателя комитета


(подпись, печать)


М.В. Королева

Схема предполагаемых к использованию земель или части земельного участка

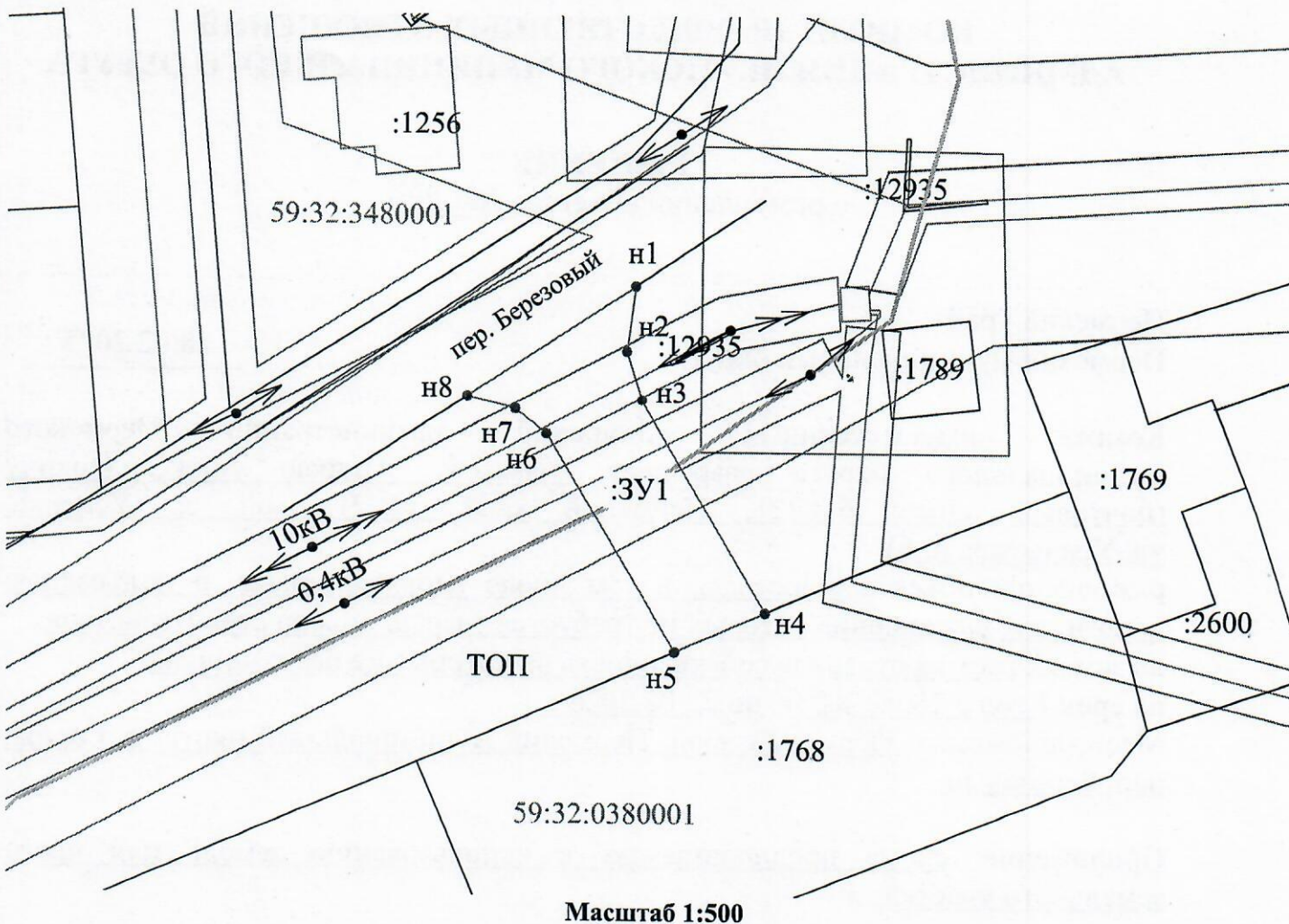
Объект: Проезды, в том числе вдольтрассовые, и подъездные дороги, для размещения которых не требуется разрешения на строительство.

Местоположение: Пермский край, Пермский м.о., п. Горный, пер. Березовый






Площадь земель или части земельного участка, кв.м: 200

Категория земель: Земли населенных пунктов

Разрешенное использование: Земельные участки (территории) общего пользования



Условные обозначения:

-  - Существующая часть границы, имеющиеся в ЕГРН сведения о которой достаточны для определения ее местоположения
-  - Вновь образованная часть границы, сведения о которой достаточны для определения ее местоположения
-  - Граница объекта капитального строительства
-  - Граница зон с особыми условиями использования территорий
-  - Граница кадастрового квартала
- 59:32:0380001 - Кадастровый номер квартала
- :1768 - Кадастровый номер земельного участка
- ТОП - Территории общего пользования

Каталог координат, м

№ точки границы	X, м	Y, м
:3У1		
н1	504 986,50	2 236 384,10
н2	504 981,64	2 236 383,47
н3	504 978,02	2 236 384,59
н4	504 962,30	2 236 393,71
н5	504 959,42	2 236 387,03
н6	504 975,51	2 236 377,55
н7	504 977,34	2 236 375,24
н8	504 978,21	2 236 371,69
н1	504 986,50	2 236 384,10

Описание границ смежных землепользований

от точки н4 до точки н5- земельный участок 59:32:0380001:1768

от точки н5 до точки н4 неразграниченная государственная собственность

Заявитель _____

Залазаев А.А.